

9W2DYA STESEN RADIO AMATUR

Blog about hobby of amateur radio and others thing

Bukit Sapu Tangga 113m, Bukit Tempurung 122m dan Bukit Kajang 134m



Hari ini berjaya mengesan tiga puncak bukit dalam masa sehari. Puncak tersebut adalah Bukit Sapu Tangga 113m, Bukit Tempurung 122m dan Bukit Kajang 134m. Menggunakan aplikasi peta topo dapat mengenal pasti puncak bukit dengan tepat. Walaupun peta lama, ia dapat membantu menentukan kedudukan sesuatu puncak dengan tepat. Teknologi gps dalam telefon pintar memudahkan menentukan sesuatu kedudukan.

Search This Blog

• Home

About Me

zaiham 9W2DYA / 113MB290

Bandar Seri Putra Bangi, Selangor Darul Ehsan, Malaysia

[View my complete profile](#)

Blog Archive

► 2024 (18)

► 2023 (95)

► 2022 (165)

▼ 2021 (164)

▼ December (26)

[Sungai Lui Pasca Banjir](#)

[Monitor 9M2TDX QSO bersama 9W2YQN](#)

[Misi Mencari Radiosonde di Sungai Manggis, Banting](#)

[Misi Mencari Radiosonde di Kg Ladang Batu, Banting](#)

[Misi Mencari Radiosonde D20052302 Berjaya di Kanch...](#)

[Misi Mencari Radiosonde di Pantai Tanjung Rhu, Pul...](#)

[Misi Mencari Radiosonde D20052304 berjaya di Puchong](#)

[Air naik sedikit di kawasan rumah](#)

[Air Sungai Semenyih naik @ Bangi](#)

[Kesan Taufan Rai](#)

[Bukit Rupa 107m Bangi](#)

[Bukit Gangis 417m Mantin](#)

[Radiosonde L2344390 Belon Gemas](#)

[Bukit Ayer Hitam 104m Puchong](#)

[Bukit Kembam 146m dan Bukit Jalil 171m](#)

[Bukit Serdang 206m, Seri Kembangan dan Bukit Wawas...](#)

[Diamond Hill @ Bukit Bisa 143m](#)

[Radiosonde D20050670 Belon KLIA](#)

[Radiosonde L2344214 Belon Gemas](#)

[Radiosonde L2343456 Belon Gemas](#)

[Radiosonde L2324104 Belon Gemas](#)

[Belon KLIA jatuh di Pulau Carey lagi](#)

[Bukit Serdang 179m](#)

[Bukit Sapu Tangga 113m, Bukit Tempurung 122m dan B...](#)

[Radiosonde D20058701 Belon Bayan Lepas](#)

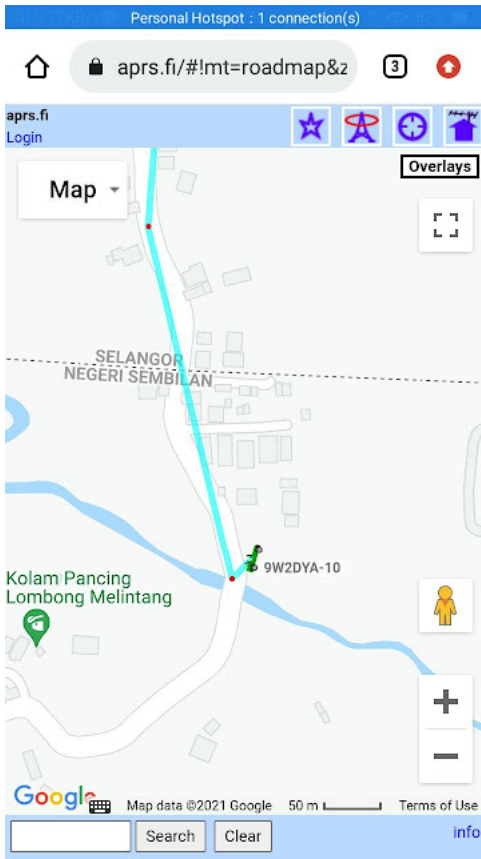
[Radiosonde D20039754 Belon KLIA](#)

► November (26)

► October (25)

► September (12)


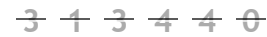
► August (8)



- ▶ July (25)
- ▶ June (30)
- ▶ May (5)
- ▶ April (6)
- ▶ January (1)
- ▶ 2020 (58)
- ▶ 2019 (71)
- ▶ 2018 (208)
- ▶ 2017 (209)
- ▶ 2016 (100)
- ▶ 2015 (98)
- ▶ 2014 (116)
- ▶ 2013 (155)
- ▶ 2012 (204)
- ▶ 2011 (149)
- ▶ 2010 (74)
- ▶ 2009 (22)

Report Abuse

Total Pageviews



Ruang Iklan untuk disewa

RM10.00 sebulan

Berminat hubungi Zaiham 017-3597612

Ruang Iklan untuk disewa

RM10.00 sebulan

Berminat hubungi Zaiham 017-3597612

Ruang Iklan untuk disewa

RM10.00 sebulan

Berminat hubungi Zaiham 017-3597612

Min Kaffe RM31.10 / Garlic Tablet RM41.50. Berminat hubungi Zaiham 017-3597612



Ultimate Energy Socks RM220.00 berminat hubungi Zaiham 017-3597612



Perjalanan bermula dari base station melalui jalan Enam Kaki. Ingin percubaan jalan Kuala Pajam. Malangnya sehingga di jambatan Sungai Pajam terhenti. Jambatan tidak dapat dilalui kerana kerosakan.



Kerja pembaikan kelihatan masih berlaku. Hanya kenderaan beroda dua sahaja dapat melepasi jambatan ini.



Air deras Sungai Pajam pagi ini mengalir hingga ke Sungai Semenyih. Terpaksa berpatah balik melalui semula ke jalan Enam Kaki. Keluar ke jalan nombor 1 arah ke Seremban untuk ke Pajam.



Destinasi pertama di Pajam adalah puncak Bukit Sapu Tangga 113m dari aras laut. Memandu hingga ke Flat Seri Pajam yang berhampiran dengan tempat sasaran. Hasil tinjauan perjalanan mungkin agak jauh. Jadi, mencari jarak yang lebih hampir.

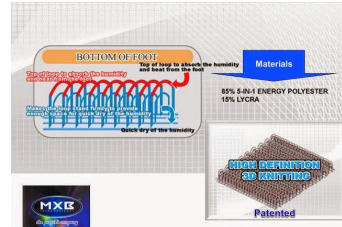


Berpatah balik sehingga ke sebuah kolej dan masuk ke kawasan residensi di situ. Jumpa Pondok Pengawal mengatakan hanya kawasan residen. Berpatah semula mencari titik paling hampir. Memandu di sebelah luar kawasan residen. Meletak kereta di tepi jalan dan setkan koordinat pada applikasi peta topo.



Mulakan pergerakan melalui kawasan residen. Ada dua pekerja sedang membaikpulih lampu jalan. Bertegur sapa menanyakan arah tujuanku. Ada sebuah rumah sahaja di situ. Kawasan ini merupakan tanah lot yang dijual oleh pemaju. Habis keliling kawasan itu masih tidak jumpa jalan masuk ke puncak.

Materials



KBØDIW
Dennis Wares
214 North Walnut St
Maquoketa, IA 52601
Loc:EN42QB ITR:7 CQ:4
Date: September 26, 2011 Time: 13:49 UTC

YD5YBZ
YUL BARI
2 Rue N° 383 Komplek Perumahan
Muhaji Pekanbaru - 28261
INDONESIA
Loc:OJ09ns ITR:54 CQ:28
Date: June 17, 2011 Time: 01:03 UTC

eQSL 7X2GK
KAMEL GRALIM
Cte Elor Chers 15
06200 Mersanghah
Algeria
Loc:in16kd ITR:37 CQ:25
Date: November 10, 2011 Time: 23:58 UTC

3IH5310
VILA NOVA DE GAIA
PORTUGAL
CONFIRMING 2 HWY QSO CALLS
TO: 9W2DYA DATE: UTC TIME: 00:00
Date: 11 Nov 2011 00:10 2840 50 030
75 from Lutz

3IH5310
VILA NOVA DE GAIA
PORTUGAL
CONFIRMING 2 HWY QSO CALLS
TO: 9W2DYA DATE: UTC TIME: 00:00
Date: 25 Nov 2011 01:01 2840 50 030
75 from Lutz

eQSL CA2FNZ
Hermann Heibet
El Condado
Santo Domingo
Cuba
Date: November 26, 2011 Time: 00:32 UTC
Thanks Jolet for first QSO... 73's and good DX's - Hermann

DL2JK
Bernd Kierhoff
Burgstrasse 10
Münster, D-22863
Germany
Date: November 25, 2011 Time: 09:10 UTC
mmi.thanks fr th qso -- Bernd --



Merujuk semula aplikasi peta topo dan juga aprs. Hasilnya jalan masuk terpaksa menempuh pondok pengawal yang kedua. Ada pengembala dengan sekumpulan lembu meragut di sekitar kawasan. Harus memperlahankan jelopi bagi memberi laluan kepada segerombolan lembu itu.



Tiba di pondok pengawal dua, meminta izin untuk memasuki kawasan sebentar untuk meninjau kawasan ke puncak. Tanpa banyak soal pengawal tersebut melepaskan aku masuk ke kawasan residen. Terus memandu hingga berhampiran Persiaran Dewan 2.



Ada sebuah rumah banglow berhampiran puncak. Set semula peta topo serta merujuk kedudukan stesen 9W2DYA-10. Jam Garmin mode tactical turut diaktifkan bagi mengesahkan altitud. Terpaksa merempuh resam dan melalui tanah rata di kawasan puncak. Berjalan terus ke hadapan dan batu tunggul yang diliputi pokok berada di depan. Terpaksa memanjat sedikit melalui resam dan mendaki kawasan berbatu.

VK3FTAB
QRA: TONY
 QTH: MELBOURNE - AUSTRALIA

To: 9W2DYA
 Date: 11/20/11
 Time: 16:12 UTC
 Band: 6m UR 5xps 58
 good audio good modulation, 73s. (time is BST) c u on HS again and again.

7X2GK


To: Radio 9w2dya
 Date: 10.11.2011
 Time: 23:58
 Qrg: 28.450
 #5-59

CQ zones: 33
 ITU: 37

57HS103

To: 9W2DYA Confirming SWL Reception of RTTY QSO
 Date: November 8, 2011 Time: 16:12 UTC
 Band: 6m UR 5xps 58
 good audio good modulation, 73s. (time is BST) c u on HS again and again.

neobux
 Paid-to-Click Service



KB0DIW
 BONNIE M. WELLS
 314 N. WALNUT ST.
 MAQUONET, ILL. 62450
 5206-2541 U.S.A.

AMATEUR RADIO EX-147N FROM MAQUONET, ILL. IOWA
 CONFIRMING 2 WA1 QSO VIA HAMPSHIRE 73s from Dan
 JACKSON COUNTY GRID: EN42QB ITU: 7 CQ: 4

UR4MRL

To: 9W2DYA Confirming non-RF Internet VOI QSO, Band: 6m
 Date: May 8, 2011 Time: 03:06 UTC

eQSL
 See if one is waiting for you!

Search

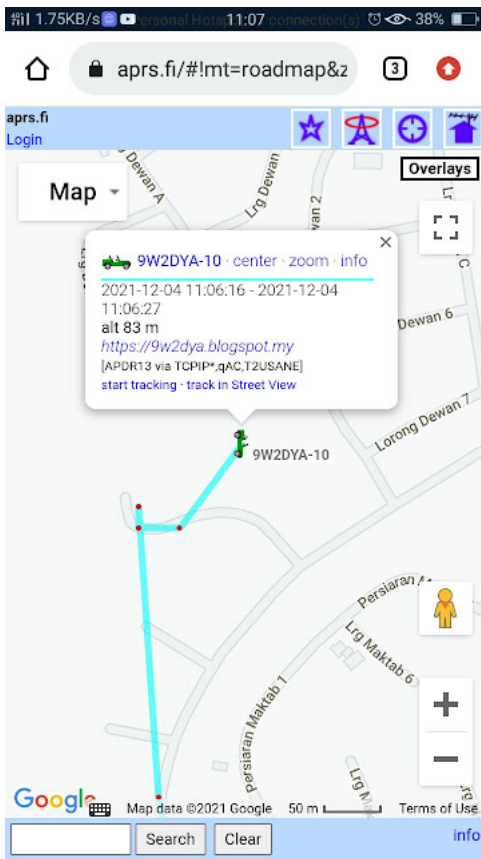
Enter your callsign

114HS111

To: 9W2DYA Confirming SWL reception of VOI QSO
 Date: July 26, 2011 Time: 08:00 UTC
 Band: 6m UR 5xps 599
 good dx 73's namet pakistan



Melihat sekeliling mengesahkan puncak batu itu merupakan kawasan yang paling tinggi. Rujuk jam garmin altitud ketinggian 91m dari aras laut telah direkodkan. Ketinggian pada topo bagi puncak Bukit Sapu Tangga adalah 113m. Perbezaan 22m adalah tinggi kemungkinan puncak sebenar telah ada kerja-kerja menarah bukit. Tinggal hanya batu tunggul yang keras kekal disitu. Ada juga bukti kawasan puncak bukit berbanding sekelilingnya tanah telah diratakan.




Solar-Terrestrial Data		
12 Feb 2024 0821 GMT		
SFI: 180	SN: 144	GHT
A: 14	K: 1	
X-Ray: C1.9		
304A: 166.9	@ SEM	
Ptn Flx: 881		
Eic Flx: 76900		
Aurora: 1/n=1.99		
Bz: 4.3	SM: 501.2	
HF Conditions		
Band	Day	Night
80m-40m	Poor	Good
30m-20m	Poor	Good
17m-15m	Good	Good
12m-10m	Good	Poor
VHF Conditions		
Aur Lat	67.5°	
Aurora	Band Closed	
6m EsEU	Band Closed	
4m EsEU	Band Closed	
2m EsEU	Band Closed	
2m EsNA	Band Closed	
EHE Deg	Excellent	
Solar Flare Prb	69%	
MUF	0 6 12 18 UTC	
MS	MIN MAX	
Geomag Field	VR QUIET	
Sig Noise Lvl	S0-S1	
MUF US Boulder	NoRpt	
http://www.norbh.com		
Copyright Paul L Herrman 2023		



Samakan pada stesen 9W2DYA-10 altitud ketinggian 83m telah berjaya direkodkan. Defisit agak tinggi juga antara dua penggunaan gps di jam dan telefon pintar.





Puncak batu terdapat pokok liar yang berbunga di samping resam. Pemandangan sekeliling turut dapat dilihat bukit-bukau. Ada secebisikan kertas tinggalan rakan FB yang meneroka puncak ini terlebih dahulu. Hasil penerokaan beliau mambawaku ke puncak pada pagi ini.



Selepas puas menikmati pemandangan sekeliling serta kerja-kerja merekod data. Turun semula ke bawah melalui kesan trek resam. Kawasan bawah adalah tanah rata yang botak dan turut ditumbuhi rumput liar. Merentasnyanya ke kereta semula menanda kepuasan berjaya mencapai matlamat.






Pemandangan puncak dari bawah kawasan tanah rata. Batu tunggul keras menyelamatkan daripada dirata juga. Jikalau tidak, pasti sukar mencari puncak tertinggi Bukit Sapu Tangga.



Kawasan berumput menghiasi tanah rata merupakan tapak rumah

Authenticity Guaranteed







berhampiran Persiaran Dewan 2. Pendakian puncak kedua berada di Beranang. Puncak Bukit Tempurung telah dipelihara dan dijaga menjadi sebuah taman rekreasi di Ecohill 2. Usaha pemaju perumahan yang berjaya mengekalkan kawasan hijau dan tempat bersejarah.




Matlamat kunjungan ke Adventure Park kali ini adalah untuk merekodkan ketinggian puncak pada aplikasi peta topo. Rekod yang ketiga berjaya diambil. Semakan pada jam garmin turut mengesahkan ketinggiannya adalah 122m dari aras laut.



Puncak Bukit Tempurung telah dipagar untuk mengelakkan dari di cerobohi. Pihak JUPEM turut menyemak semula ketinggian bukit tertinggi berdekatan dengan sempadan Selangor dan Negeri Sembilan. Usaha pemaju menyediakan kemudahan rekreasi ini sangat baik.

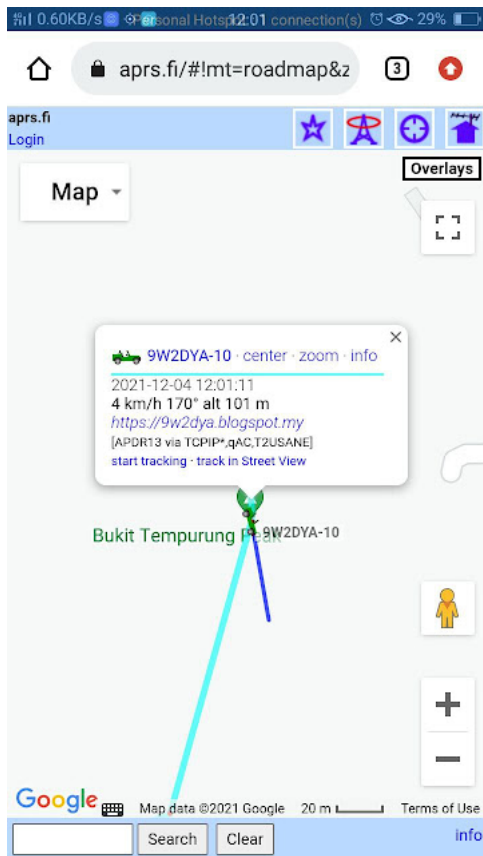




Walaupun waktu menghampiri tengah hari masih terdapat pengunjung beriadah di sini Kawasan tinggalan kebun getah sememangnya mempunyai persekitaran yang redup.



Kawasan berpagar hijau itulah puncak sebenar yang dijaga dengan baik. Persekitaran puncak yang agak lapang membolehkan pengunjung melakukan pelbagai aktiviti.



Stesen 9W2DYA-10 merekodkan altitud ketinggian 101m dari aras laut puncak Bukit Tempurung. Turut telah dilabelkan dalam peta google.



Ketinggian maksimum 124m dari aras laut dan ketinggian minimum yang direkodkan adalah 77m dari aras laut. Jarak yang dilalui dari parkir ke puncak 1.11km dalam masa 31:54.8



Tanda arah ke puncak Bukit Tempurung disediakan laluan bertar. Agak curam juga tetapi masih tetap memberi cabaran kepada pengunjung. Banyak kemudahan riadah disediakan oleh pemaju untuk penduduk sekitar menggunakan dengan berhemah.

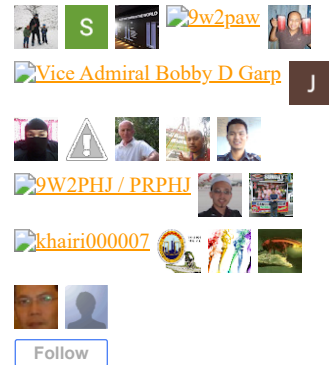


Pelan laluan dan kemudahan dipaparkan berhampiran pintu masuk. Banyak papan info disediakan dapat memberi maklumat dan pengetahuan kepada para pengunjung. Destinasi terakhir adalah menawan puncak Bukit Kajang (Bukit Jeloh) 134m dari aras laut.



Followers

Followers (26) Next



Share / Save



ip information



9W2NIE



9W2KDJ



Puncak yang dimasuki melalui trek Taman Bukit Mewah. Altitud ketinggian di parkir kereta adalah 101m. Terlihat kesan pijakan kaki di rumput bahu jalan dan terus cuba masuk ke kawasan bukit. Ternyata ada trek yang sering dilalui untuk ke puncak. Kecerunan agak tinggi namun dibantu tanah yang bertangga memudahkan pendakian.



Beberapa minit kemudian sampailah di kawasan puncak. Merupakan ladang getah yang masih di kelilingi pokok-pokok yang tumbuh meliar. Kawasan puncak agak luas dan banyak trek dapat dilihat. Tiba dipuncak mencari titik tertinggi dan disetkan pada aplikasi peta topo itu.



Kemudian ke kawasan pemandangan untuk merakamkan detik kenangan. Terdapat kayu panjang dijadikan bangku. Terdapat bendera Malaysia diikat dan dipacak pada pokok. Pemandangan biasa kawasan riadah oleh penggemar yang cintakan kesihatan. Banyak trek yang boleh dilalui hingga ke puncak. Paling cepat berkereta pastilah trek Bukit Mewah ini.



9W2TBD,9W2WFL



IC-718



9M4SJO



9W2RF



9W2DYA,9W2RVS





Pemandangan sekitar Bandar Kajang dapat dilihat jelas dihadapan mata. Pastikan kawasan ini menjadi tempat wajib apabila tiba disini.



9W2ZXZ

Aktiviti wajib selepas tiba dipuncak merakamkan bukti dengan nama dan ketinggian setiap bukit menggunakan kertas A4. Boleh dilihat banyak pokok di sekeliling puncak bukit ini.



XK2100L

Ketinggian puncak yang direkodkan oleh jam garmin iaitu 151m dari aras laut. Catatan pada peta topo adalah 134m. Perbezaan ketinggian adalah 17m. Adakah puncak semakin naik ketinggiannya?

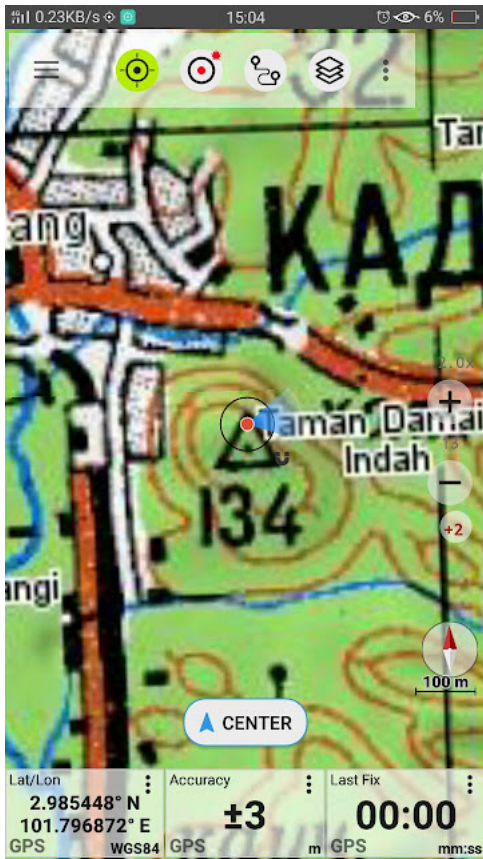


9M2LMF



9M2YRS,9W2DYA,9M2FK,9M2GJ

Pemandangan Kuala Lumpur termasuk bangunan tertinggi dapat dilihat dari sini. Bukit sebelah kiri itulah laluan mendaki dari Bukit Mewah.



9M2GJ



Berjaya locked ditanda stesen trigonometri peta topo 134. Namun tiada beirut atau besi dijumpai disekitar puncak. Hanya mencari permukaan yang paling tinggi di puncak adalah dari trek Bukit Mewah. Meronda kawasan sekeliling hingga terjumpa batu sempadan yang baru diselenggara.



9M4SJZ



Lupa nak tulis tarikh pada playcard di kawasan puncak Bukit Kajang. Catatan pada jam garmin altitud ketinggian maksimum 155m dan altitud minimum 101m.



9M4SJB





Batu sempadan yang baru diselenggara berjaya dikesan kawasan puncak. Bersebelahannya terdapat kawasan berpagar milik Air Selangor. Tepi pagar turut ada laluan ke bawah. Banyak laluan naik ke puncak ini. Cuma tidak tahu trek permulaannya dari kawasan mana. Boleh datang lagi untuk mencuba laluan ke bawah dan berpatah balik ke puncak. Selamat Mendaki.

73, Jojet de 9w2dya

at [December 04, 2021](#)

No comments:

Post a Comment



Enter Comment

[Newer Post](#)

[Home](#)

[Older Post](#)

Subscribe to: [Post Comments \(Atom\)](#)

Arul 9W2OCX berjaya menambah dua koleksi batu tanda aras

credit 9W2OCX Hari ini Arul 9W2OCX telah berjaya mendapat dua lagi koleksi batu tanda aras. Stesen tersebut adalah B 7115 dan B 5052. Sem...

9W2JQQ



RUNNER

[Click Here!](#)

Hamfest 2010




9w2dya dan 9w2mrq



Feedjit

9M2RT





MARES EmComm



MARES




MARES CLUB HOUSE

- 

Air Terjun Sungai Mahang, Nilai
Bengkel Asas Perkhemahan Pendidikan Jasmani dan Kesihatan Hulu Langat telah diadakan pada 4 hingga 6 April 2013 di Kampung Sungai Mahang, N...
- 

Renew Lesen
Pada 25 Januari 2011 yang lalu aku memperbaharui lesen Kelas B Radio Amatur yang telah tamat pada 31 Disember 2010 di Suruhanjaya Komunikasi...
- Sumber tenaga satelit**
Antara salah satu masalah besar dalam sektor angkasa adalah apabila satelit kehabisan bahan api. Masalah ini amat penting untuk diatasi oleh...
- 

Bercuti di Pulau Pangkor
Pada 14 Disember 2011 bermula percutian aku bersama xyl ke Pulau Pangkor Perak. Perjalanan dari base bermula 4.30 petang melalui ibu kota ya...
- 

Bercuti di Cheringin Hills dan Berjaya Hills Bentong, Pahang
Pada 27 hingga 29 November yang lalu aku bersama xyl bercuti di tanah tinggi daerah Bentong. Lokasi percutian kami kali ini aku memil...
- 

Radio Amatur dalam SAR Broga
Semalam mangsa yang hilang sejak 22 Januari 2017 telah selamat dijumpai. Syukur kehadiran Ilahi dengan limpah kurnianya mangsa ditemui dalam...